












Bratislava, Koliba – Modra, nám.

Zhmutie trasy: → 49.6 km ↑ 1495 m ↓ 1610 m ⌚ 12:38



č.	rázcestie	vzdialenosť	stúpanie	klesanie	čas úseku	vzdialenosť etapy	čas etapy	celková vzdialenosť	celkový čas
	značka								
	Bratislava, Koliba (290)								
	zelená								
1	Kamzík, rázc. (400)	1.4 km	115 m	5 m	0:25	1.4 km	0:25	1.4 km	0:25
	červená								
2	Pod Chlmcom (320)	1.3 km	10 m	90 m	0:19	2.7 km	0:44	2.7 km	0:44
	červená								
3	Pekná cesta (360)	3.6 km	135 m	95 m	0:55	6.3 km	1:39	6.3 km	1:39
	červená								
4	Vypálenisko (380)	1.4 km	40 m	20 m	0:21	7.7 km	2:00	7.7 km	2:00
	červená								
5	Zbojnička (410)	0.5 km	30 m	0 m	0:08	8.2 km	2:08	8.2 km	2:08
	červená								
6	Biely kríž (500)	3 km	125 m	35 m	0:46	11.2 km	2:54	11.2 km	2:54
	červená								
7	Salaš (500)	3.1 km	75 m	75 m	0:46	14.3 km	3:40	14.3 km	3:40
	červená								
8	Kozí chrbát (560)	3.1 km	100 m	40 m	0:46	17.4 km	4:26	17.4 km	4:26
	červená								
9	Tri kamenné kopce (570)	4.3 km	150 m	140 m	1:06	21.7 km	5:32	21.7 km	5:32
	červená								
10	Pezinská Baba (527)	5 km	130 m	173 m	1:15	26.7 km	6:47	26.7 km	6:47

č.	rázcestie značka	vzdialenosť	stúpanie	klesanie	čas úseku	vzdialenosť etapy	čas etapy	celková vzdialenosť	celkový čas
11	 červená S. Javorina (620)	2.9 km	185 m	92 m	0:50	29.6 km	7:37	29.6 km	7:37
12	 červená Skalnatá (704)	3 km	195 m	111 m	0:53	32.6 km	8:30	32.6 km	8:30
13	 červená Čermák (590)	1.8 km	35 m	149 m	0:28	34.4 km	8:58	34.4 km	8:58
14	 červená Hubalová (535)	3.2 km	90 m	145 m	0:49	37.6 km	9:46	37.6 km	9:46
15	 modrá Zochova ch. (450)	5 km	80 m	165 m	1:13	42.6 km	10:59	42.6 km	10:59
16	 červená Medvedia skala (350)	2.4 km	0 m	100 m	0:34	45 km	11:33	45 km	11:33
17	 červená Harmónia (270)	2 km	0 m	80 m	0:28	47 km	12:01	47 km	12:01
	 červená Modra, nám. (175)	2.6 km	0 m	95 m	0:37	49.6 km	12:38	49.6 km	12:38
	 Modra, nám. (175)								

© hiking.sk, Všetky práva vyhradené.

Všetky informácie, texty a elektronické obrázky, ktoré obsahuje táto stránka sú duševným vlastníctvom hiking.sk.
Nesmú byť reprodukované alebo použité iným spôsobom, ako pre vlastnú (súkromnú) potrebu, bez súhlasu hiking.sk.

Vytlačené zo stránky hiking.sk